







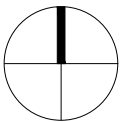
Geobasisdaten: © Landesamt für Geobasisinformation Sachsen (GeoSN) Stand: 05.03.2026
 (Nutzung von Informationen aus den Datenbeständen des amtlichen Vermessungswesens gemäß §13 SächsVermKatG)

LEGENDE

-  Grenze des räumlichen Geltungsbereichs für die 1. Änderung der Außenbereichssatzung gemäß § 35 (6) BauGB
-  Grenze des räumlichen Geltungsbereichs für die rechtskräftige Außenbereichssatzung
- 1 - 3 Nummer der Teilfläche
-  Landschaftsschutzgebiet

HINWEISE

-  Flurstücksgrenze
- 1026/12 Flurstücksnummer
-  Gemarkungsgrenze
-  Gebäudebestand



Projekt:
1. Änderung Außenbereichssatzung OT Golk

Planbezeichnung:
Lageplan (Teilfläche 3)

Planungsträger:
 Gemeinde Diera-Zehren
 OT Nieschütz
 Am Göhrischblick 1
 01665 Diera-Zehren

Planung:
 Planungsbüro Schubert
 GmbH & Co. KG
 Rumpeltstraße 1
 01454 Radeberg
 Tel. 03528 41960
 info-pbs@gicon.de



geprüft und freigegeben:

Datum:

Bearbeiter:
 BT

LPH:
 ENTWURF

gez.:
 YJ
 Projektnr.:
 F25021

Blattgröße:
 B/H = 210 / 297 mm (0,06 m²)
 Maßstab:
 1:2.000

Plandatum:
 09.03.2026
 FB / LPH / Plannr.:
F 2 L01
 DIN:
 A4
 Index:
 -